KÚ	Benešov	Benešov	Myslíč	Myslíč	Myslíč	
SOUČASNÝ STAV	štěrk. pěšina/K	pole/louka/K	pole/louka/K	polní cesta/K	MK	
NÁVRH POVRCHU	AB+BO	Š+ŠK	Š+ŠK	Š+ŠK+(AB)	AB	

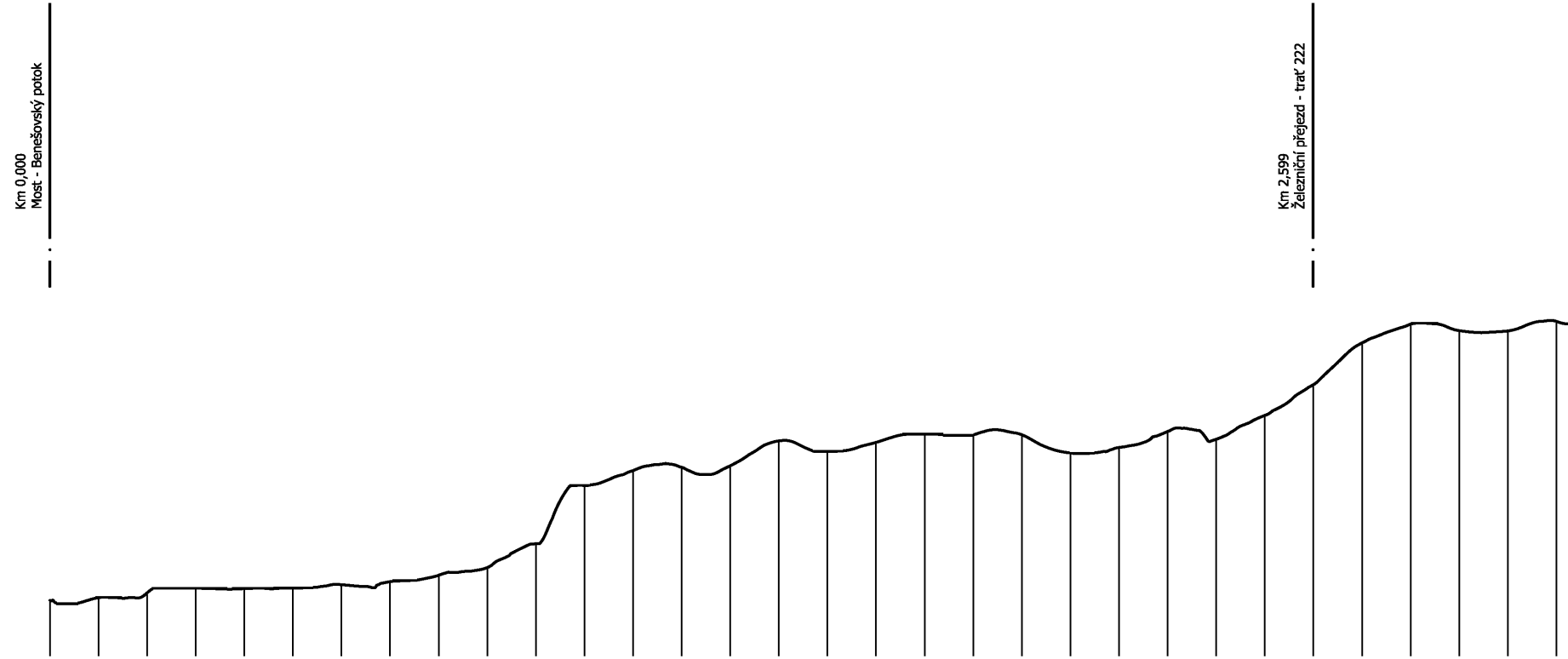
Km 0,000
Most - Benešovský potok
Km 2,599
Železniční přejezd - trať 222

SROVNÁVACÍ ROVINA 303.00

Výškový systém Bpv

STANIČENÍ V KM	STANIČENÍ V M	KÓTY TERÉNU
	0.00	339.30
	100.00	339.90
	200.00	340.85
	300.00	341.84
	400.00	341.74
	500.00	341.88
	600.00	342.55
	700.00	343.18
	800.00	344.49
	900.00	346.06
1.0	0.00	350.97
	100.00	362.93
	200.00	366.01
	300.00	366.69
	400.00	367.00
	500.00	372.13
	600.00	369.95
	700.00	371.83
	800.00	373.54
	900.00	373.35
2.0	0.00	373.40
	100.00	369.63
	200.00	370.77
	300.00	374.06
	400.00	372.44
	500.00	377.37
	600.00	383.67
	700.00	392.27
	800.00	396.15
	900.00	394.81
3.0	0.00	394.75
	100.00	396.70

Skalice	Skalice	Skalice	Skalice	Skalice
MK+S III/1101	polní cesta/K	pole/pastvina/–	polní cesta/–	polní cesta/K
AB	Š+ŠK	Š+ŠK+(AB)	Š+ŠK+(AB)	Š+ŠK+(AB)

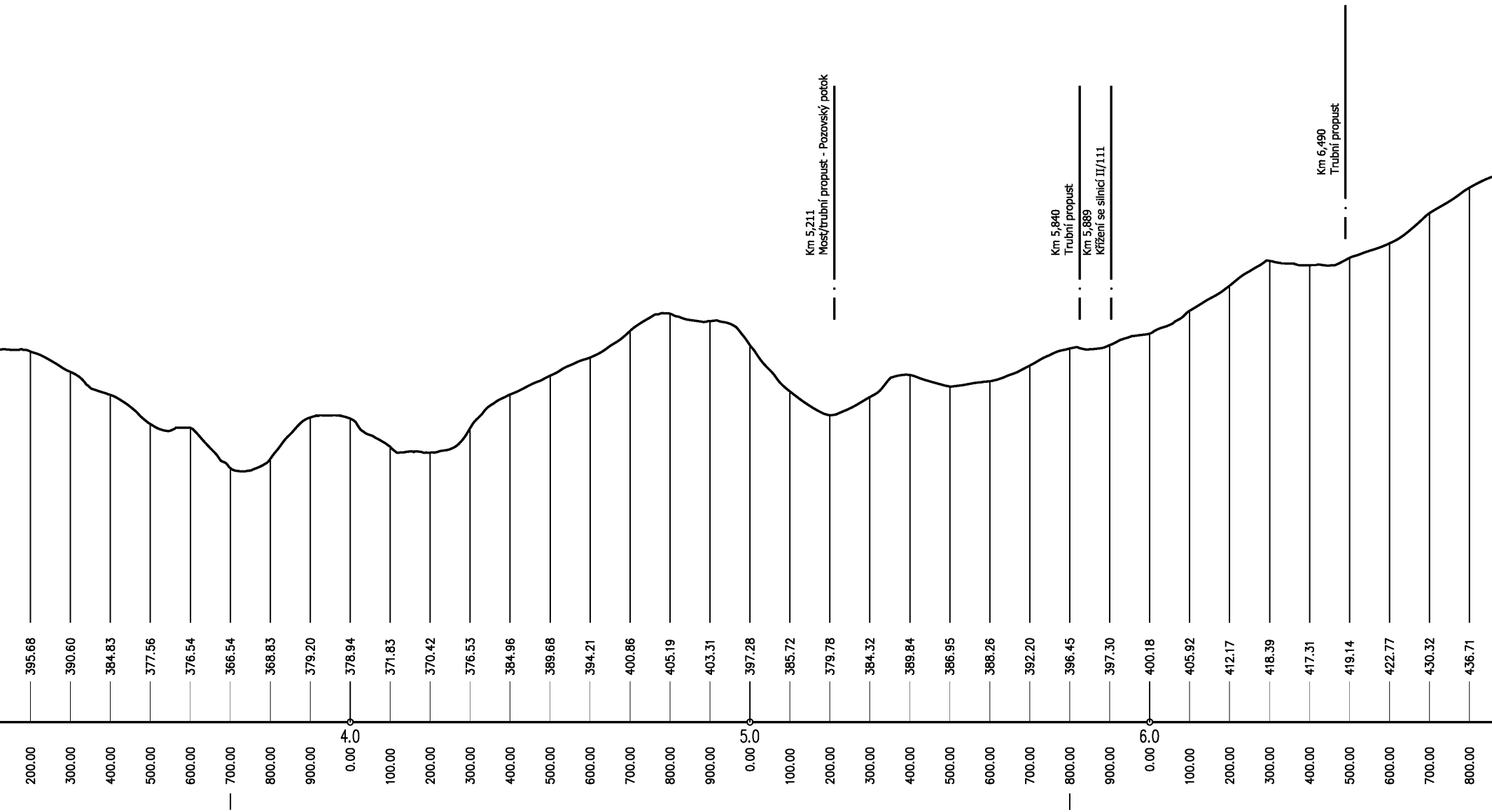

Skalice	pole/–	Š+ŠK+(AB)
Roub. Lhota	pole/louka/–	Š+ŠK+(AB)
Roub. Lhota	polní cesta/K	AB+BO
Roub. Lhota	MK+S III/1121	AB
Roub. Lhota	polní cesta/K	AB+ŠK
Roub. Lhota	polní cesta/K	Š+ŠK+(AB)
Jemniště	pole/louka/–	Š+ŠK
Jemniště	louka/–	Š+ŠK
Jemniště	pole/–	Š+ŠK+(AB)

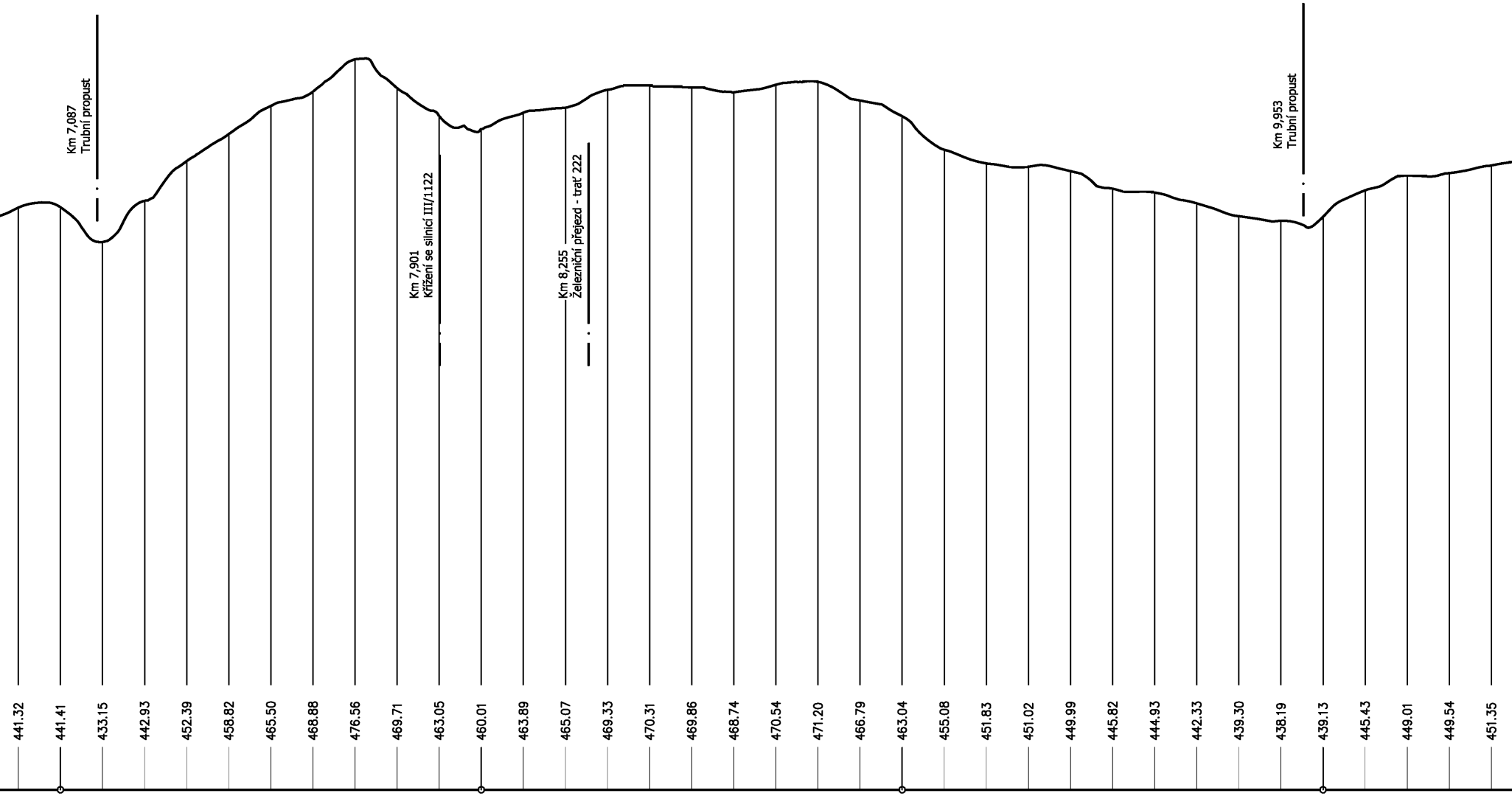

441.32		900.00
441.41	7.0	0.00
433.15		100.00
442.93		200.00
452.39		300.00
458.82		400.00
465.50		500.00
468.88		600.00
476.56		700.00
469.71		800.00
463.05		900.00
460.01	8.0	0.00
463.89		100.00
465.07		200.00
469.33		300.00
470.31		400.00
469.86		500.00
468.74		600.00
470.54		700.00
471.20		800.00
466.79		900.00
463.04	9.0	0.00
455.08		100.00
451.83		200.00
451.02		300.00
449.99		400.00
445.82		500.00
444.93		600.00
442.33		700.00
439.30		800.00
438.19		900.00
439.13	10.0	0.00
445.43		100.00
449.01		200.00
449.54		300.00
451.35		400.00

Jemniště	Jemniště	Jemniště	Postupice	Postupice	Jemniště	Jemniště	Chotýšany	Chotýšany	Chotýšany	Chotýšany	Chotýšany	Chotýšany	Postupice	Postupice	Postupice	Postupice/ Městečko	Postupice
parkové cesty/K	pole/–	polní cesta/K	polní cesta/K	louka/–	louka/–	hráz/–	lesní cesta/K	les/–	lesní cesta/–	polní cesta/K	polní cesta/–	MK	MK	polní cesta/K	louka/–	lesní cesta/K	lesní cesta/K
Š/AB	Š+ŠK+(AB)	Š+ŠK+(AB)	Š+ŠK+(AB)	Š+ŠK	Š+ŠK	Š+ŠK	Š+ŠK	Š+ŠK+(AB)	Š+ŠK	Š+ŠK	Š+ŠK	AB+ŠK	AB+ŠK	AB+ŠK	Š+ŠK	Š+ŠK	Š+ŠK

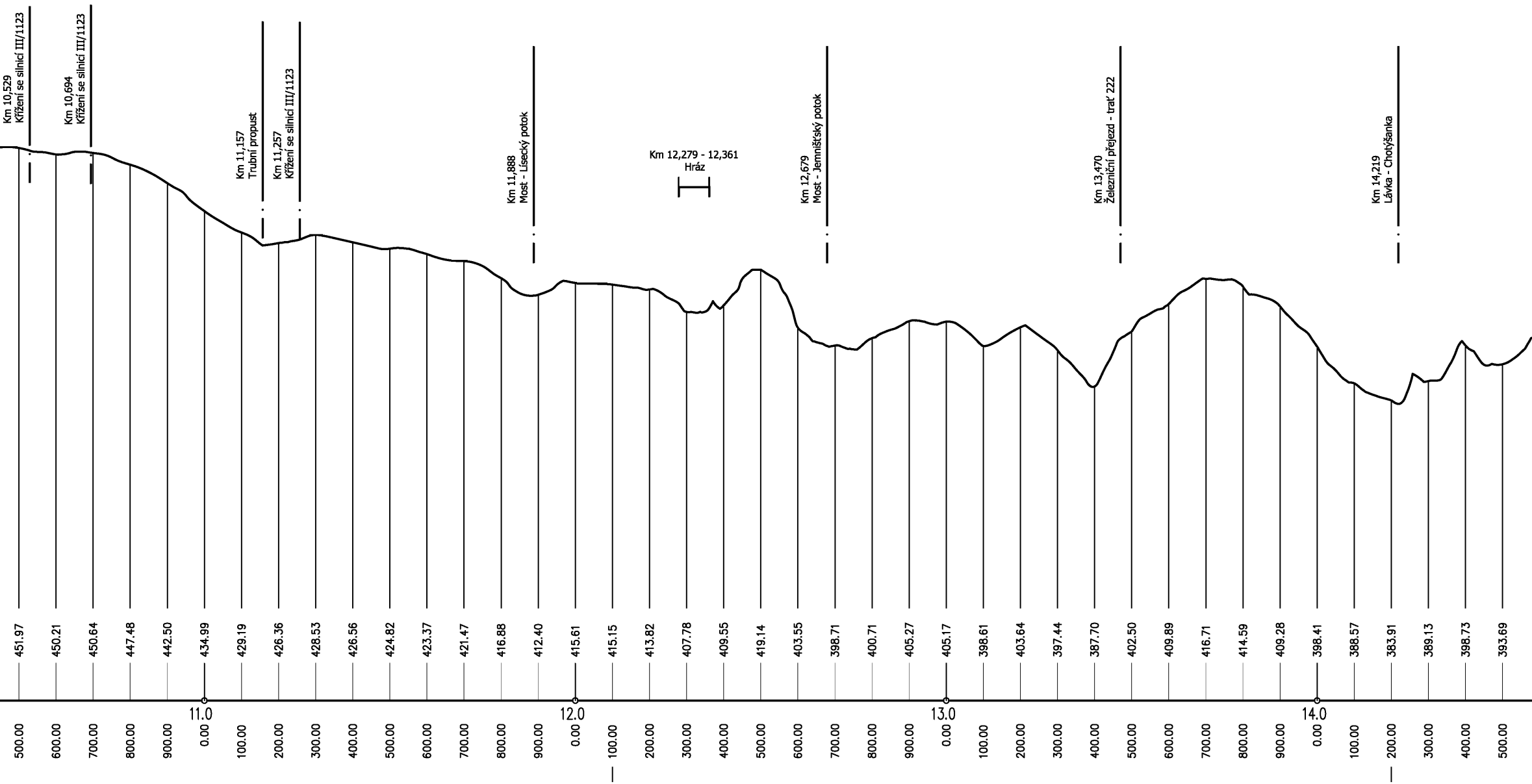

Postupice/ Městečko	Městečko	Městečko	Městečko	Hr. Lhota
polní cesta/K	polní cesta/K	lesní cesta/K	S III/11211	S III/11211
Š+ŠK	Š+ŠK+(AB)	Š+ŠK+(AB)	AB	AB

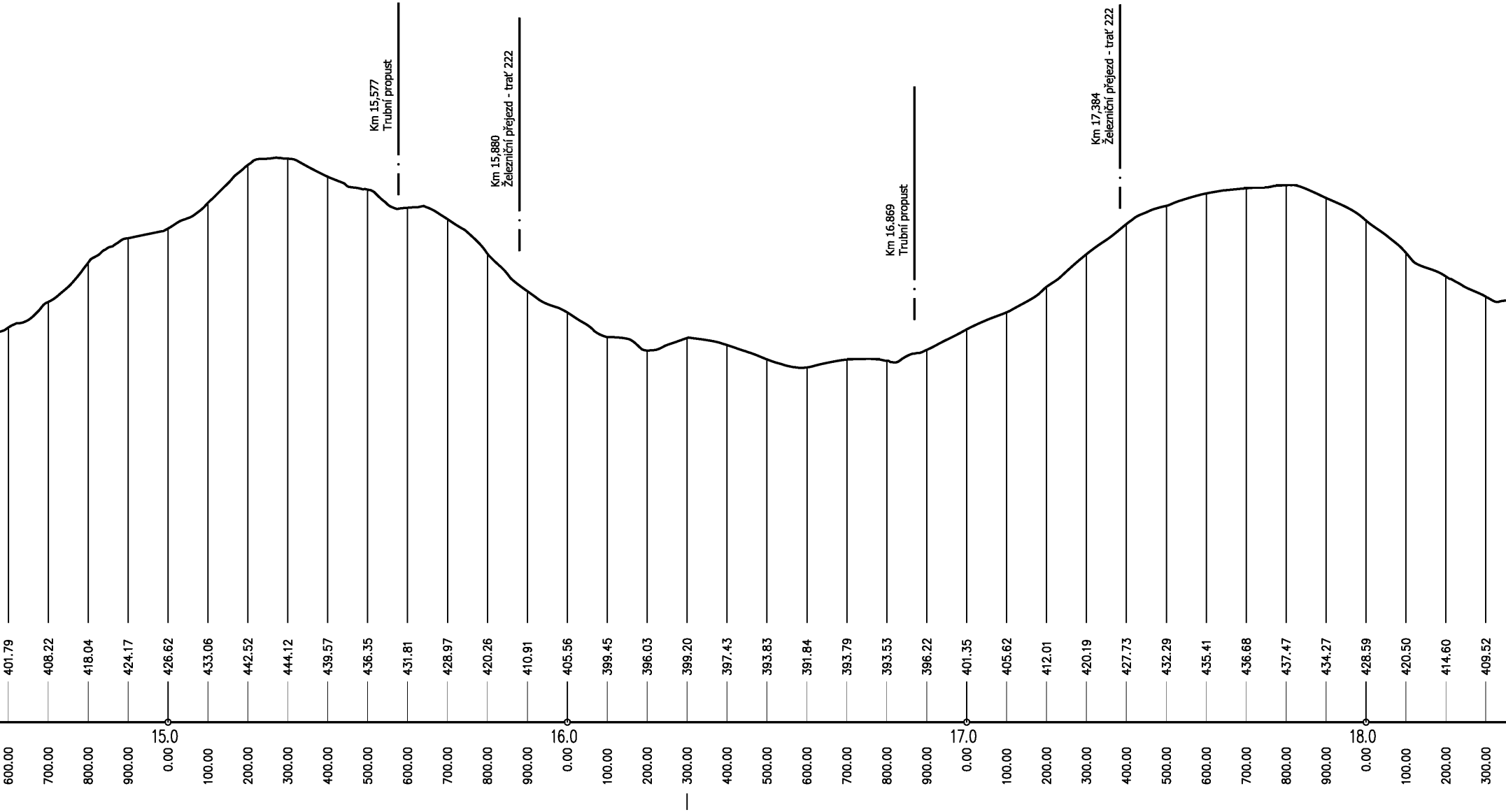

	Hr. Lhota	Hr. Lhota	Znosím
	polní cesta/K	lesní cesta/K	lesní cesta/K
	Š+Šk	Š+Šk+(AB)	Š+Šk

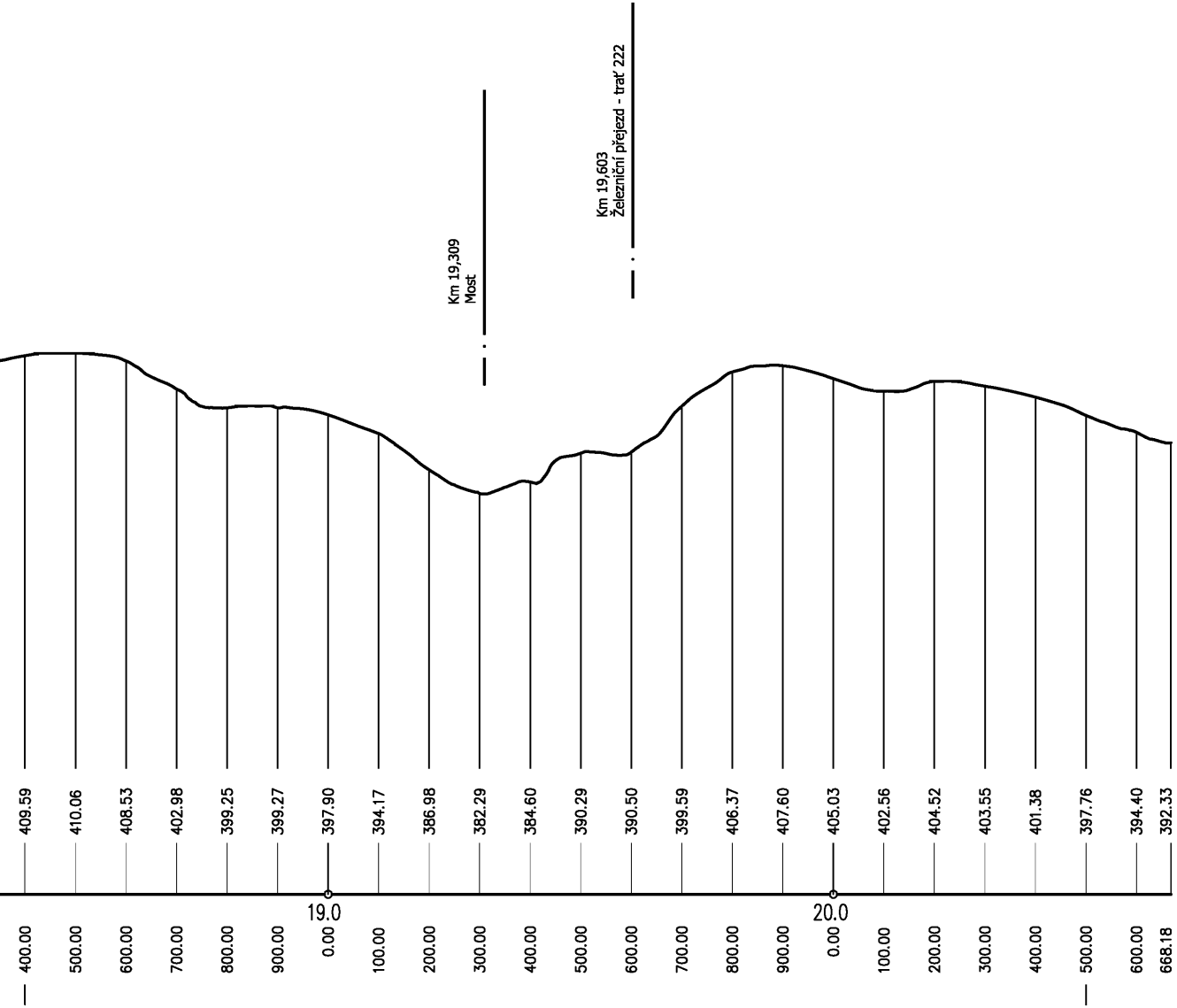
Km 19,309
Most
Km 19,603
Železniční přejezd - trať 222
409.59
410.06
408.53
402.98
399.25
399.27
397.90
394.17
386.98
382.29
384.60
390.29
390.50
399.59
406.37
407.60
405.03
402.56
404.52
403.55
401.38
397.76
394.40
392.33
19.0
20.0
400.00
500.00
600.00
700.00
800.00
900.00
0.00
100.00
200.00
300.00
400.00
500.00
600.00
700.00
800.00
900.00
0.00
100.00
200.00
300.00
400.00
500.00
600.00
668.18

Ing. Karel Zlatuška, CSc.

621 00 BRNO - Mokrá Hora, B. Antonínové 36/1
tel. 543 217 384, 602 76 78 77

PROJEKTANT:
Ing. Zlatuška

ODP.PROJEKTANT:
Ing. Zlatuška

REVIZE:
0

K.ú. Benešov, Myslič, Skalice u Benešova, Pozov, Roubíčkova Lhota, Jemniště, Městečko u Chotýšan, Milovanice, Hrazená Lhota, Znosim, Domašín, Nesperská Lhota, Vlašim, Radošovice u Vlašimi, Bílkovice, Chotýšany, Třebešice u Divišova, Litichovice, Divišov u Benešova, Drahňovice, Český Šternberk

OKRES:
Benešov

IČO: 46268740
FORMÁT: 11 A4
DATUM: 11/08
ZAKÁZKA: 1-03-08
MĚŘÍTKO: 1:10000/1000
PŘÍLOHA č.:
9.A

STS
SOUPRAVA č:

INVESTOR: POSÁZAVÍ, o.p.s., Zámek Jemniště 1, 257 01 Postupice

Cyklostezka od zámku k zámku

Podélný profil - trasa A